




SCHEDA DESCRITTIVA DI RILEVAZIONE SUPERFICI COMUNALI



Localizzazione						
Descrizione tipologia di superficie	Muro in cemento a faccia vista					
Indirizzo e numero civico	Largo Camillo Benso di Cavour, snc – Monticelli Olevano sul Tusciano (Sa)					
Coordinate satellitari (link)	40°39'05.8"N 15°01'14.2"E					
Superficie						
Proprietà	<input checked="" type="checkbox"/>	Pubblica	<input type="checkbox"/>	Privata	<input type="checkbox"/>	Mista
Nel caso di proprietà privata o mista, descrivere il provvedimento che l'ha opzionata ai fini in questione	Proprietà pubblica.					
Dimensioni	Area destinata a murales: 12,00x4,00 metri Area destinata a murales: 8:00x4:00 metri					
						
Stato della superficie	<input type="checkbox"/>	Ottimo	<input checked="" type="checkbox"/>	Discreto	<input type="checkbox"/>	Pessimo
Note relative alla finitura attuale della superficie e agli interventi a farsi per il migliore risultato dell'opera pittorica	Muro portante in cemento armato, finitura a vista, senza intonaco né rivestimenti con leggere imperfezioni superficiali tipiche del calcestruzzo nudo, colore grigio chiaro tendente al neutro.					
Documentazione						
Ortofoto (eventuale)						

Vista frontale



Viste di scorcio



Eventuali dettagli			
Contesto			
Vincoli e prescrizioni			
La superficie è / non è sottoposta a		Sì	No
	Vincolo storico-artistico		x
	Vincolo paesaggistico		x
	Perimetrazione zona A PdF		x
	Perimetrazione UNESCO		x
	Piano del colore		x
	Censimento Architetture MiC		x
	Altro (descrivere)		
Perimetrazione Pdf: Pubblica per attrezzature di zona			